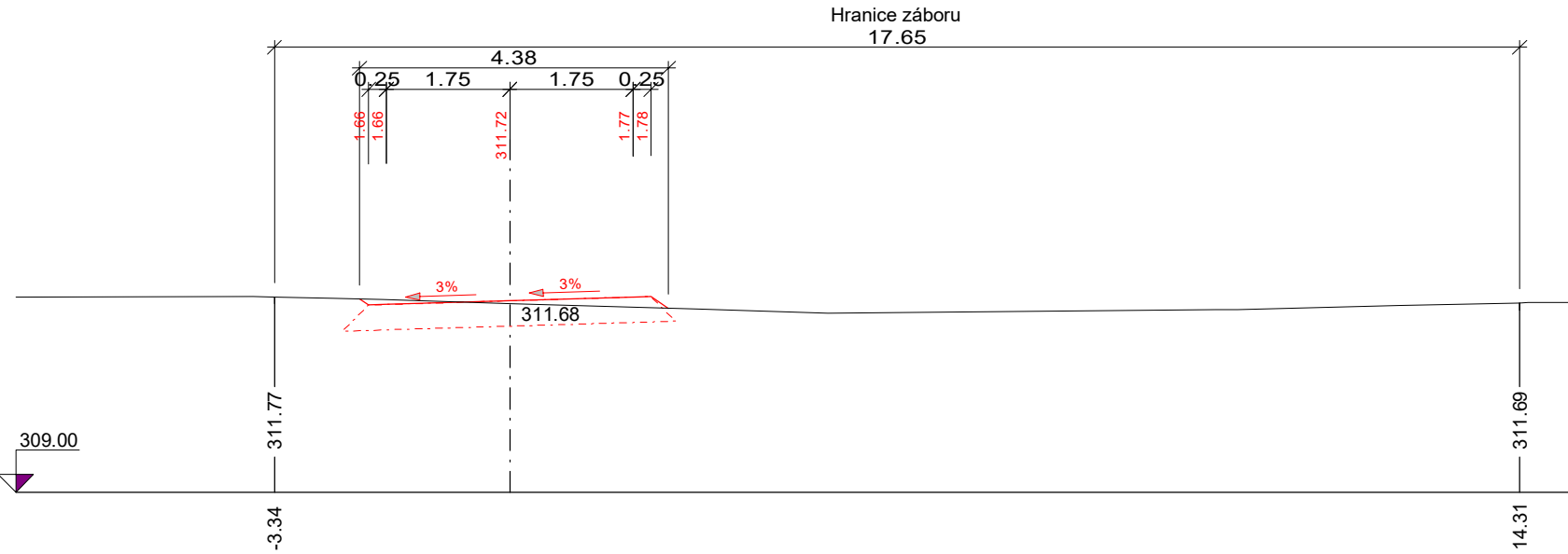
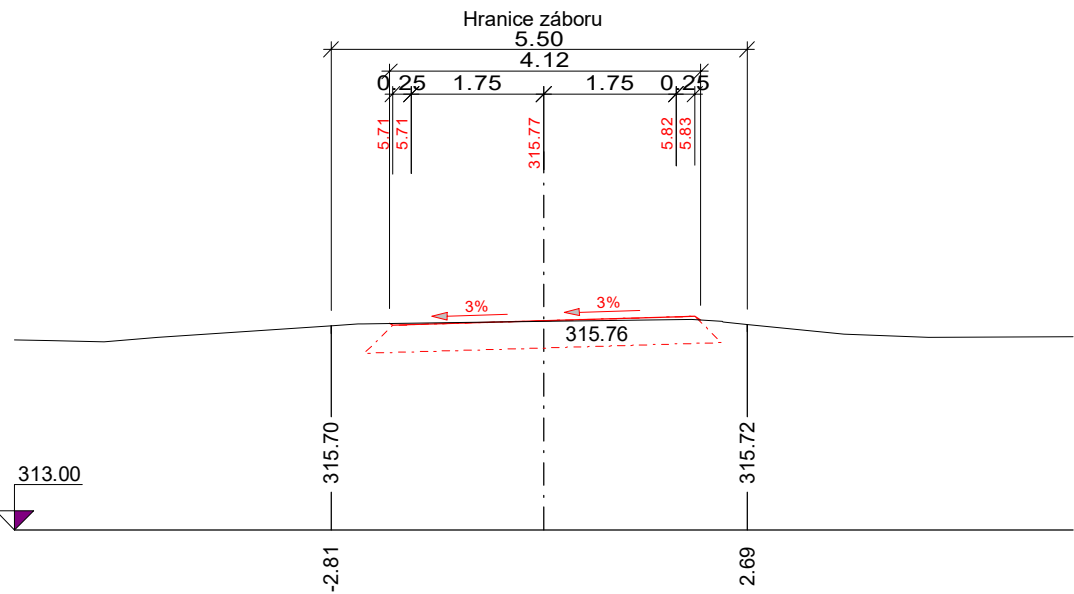


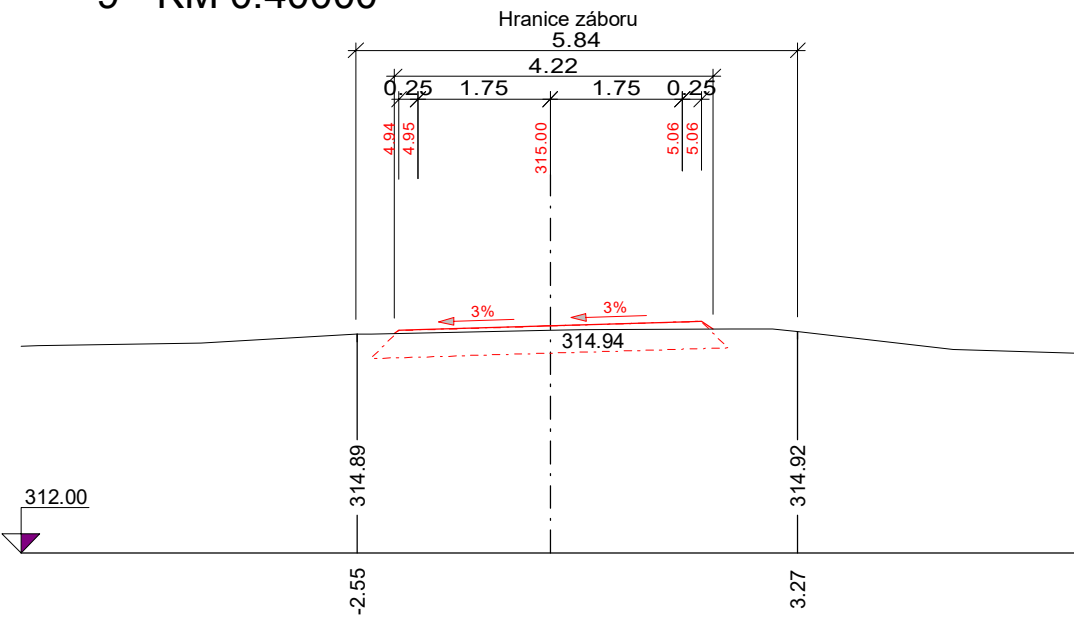
1 - KM 0.01000



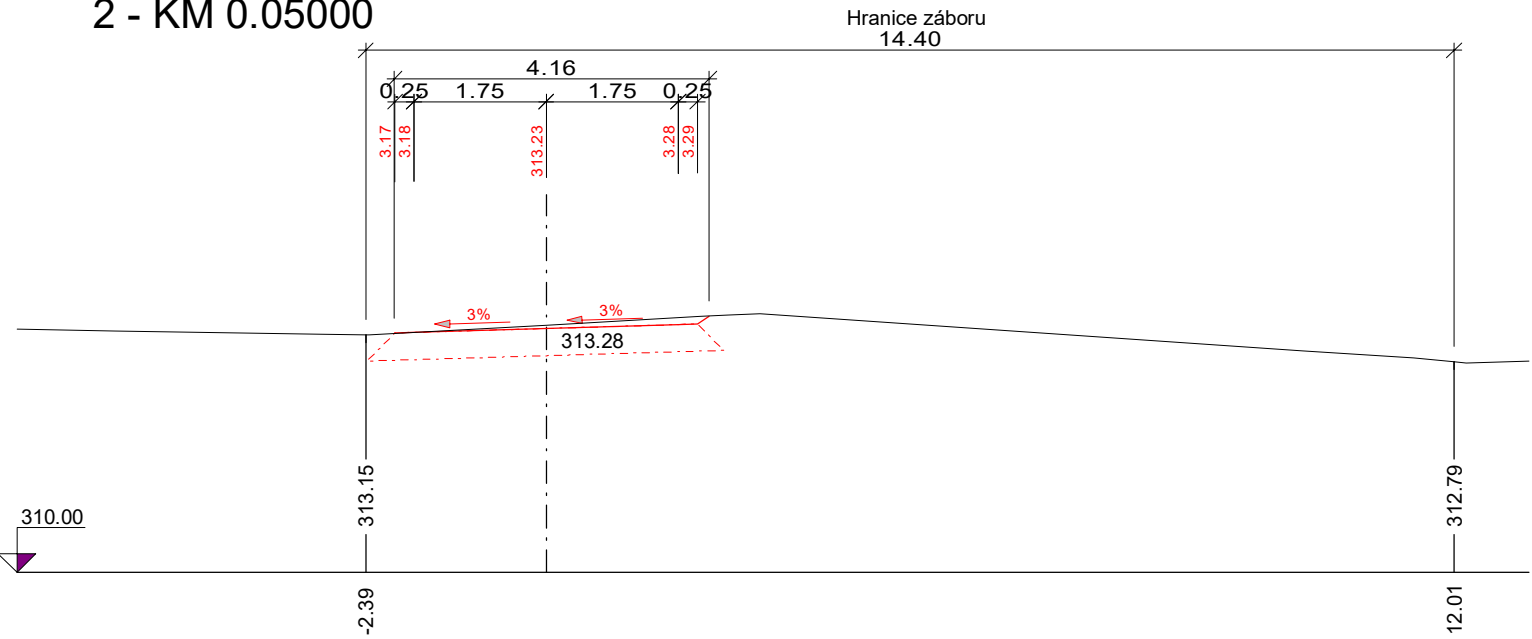
5 - KM 0.20000



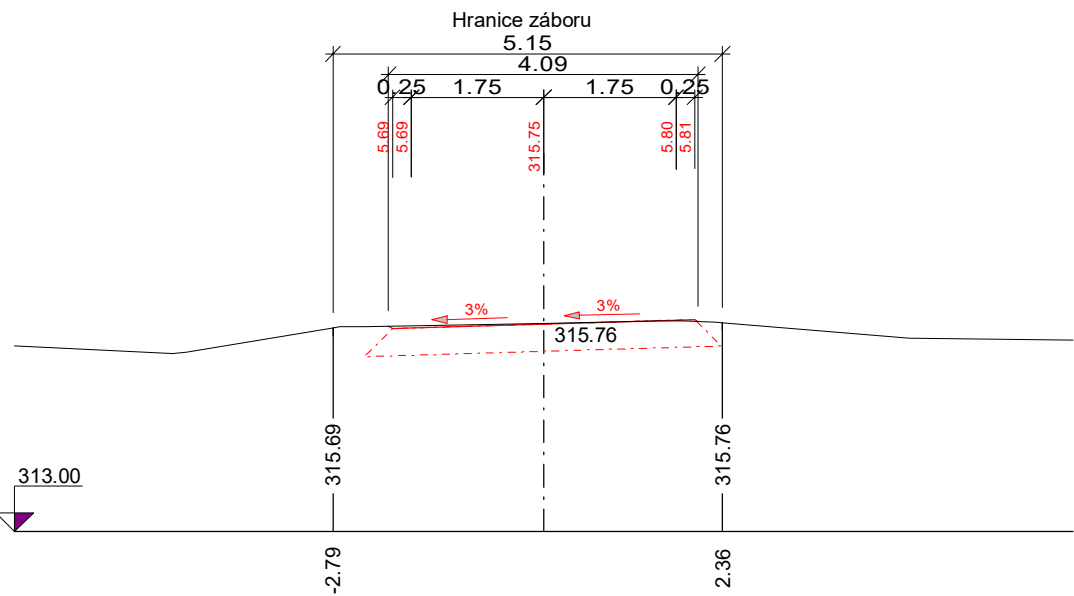
9 - KM 0.40000



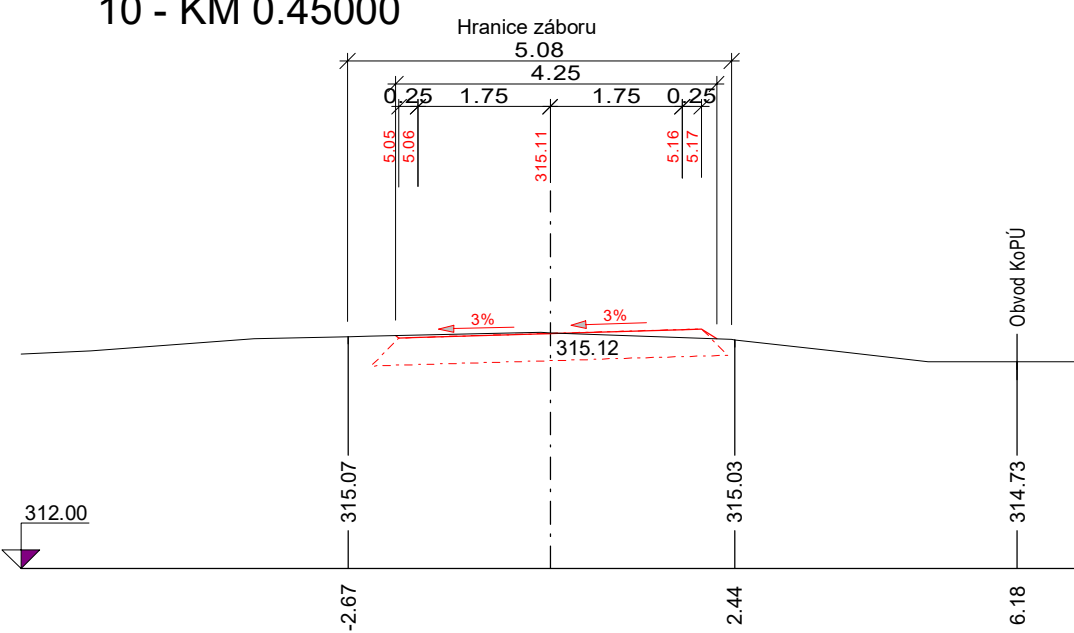
2 - KM 0.05000



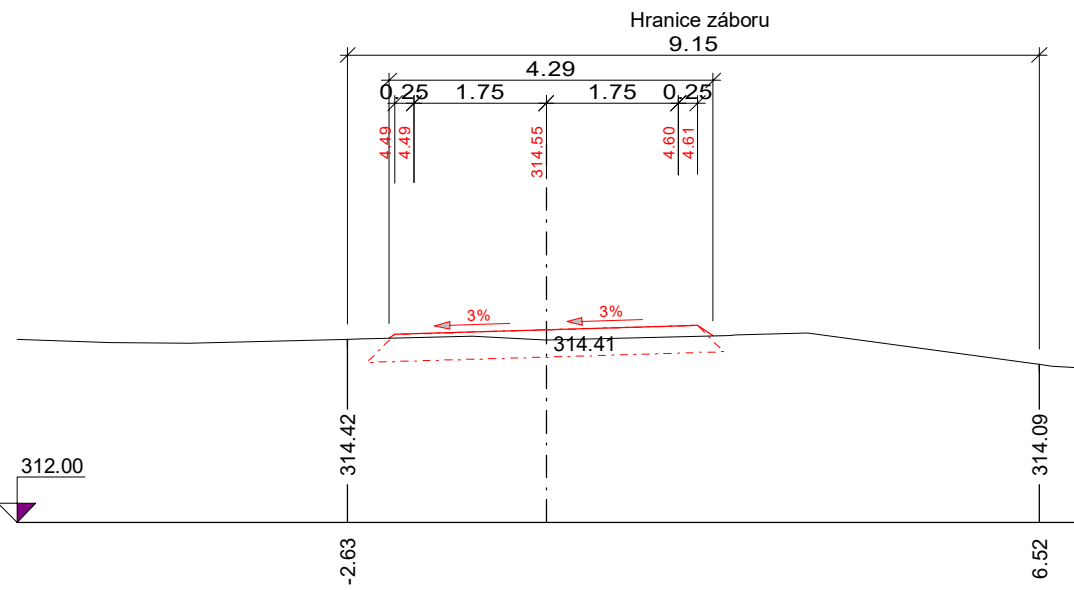
6 - KM 0.25000



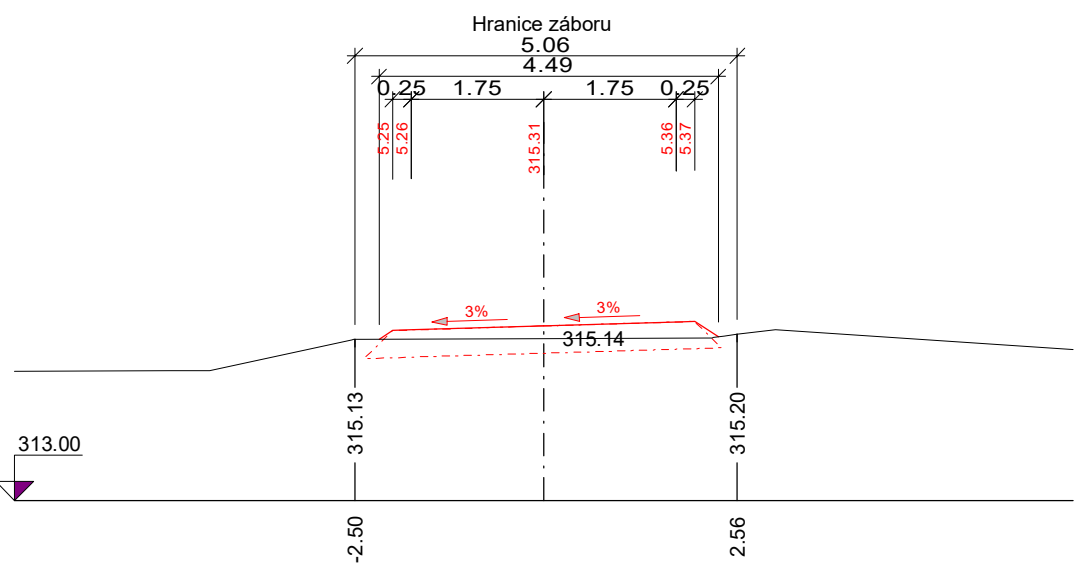
10 - KM 0.45000



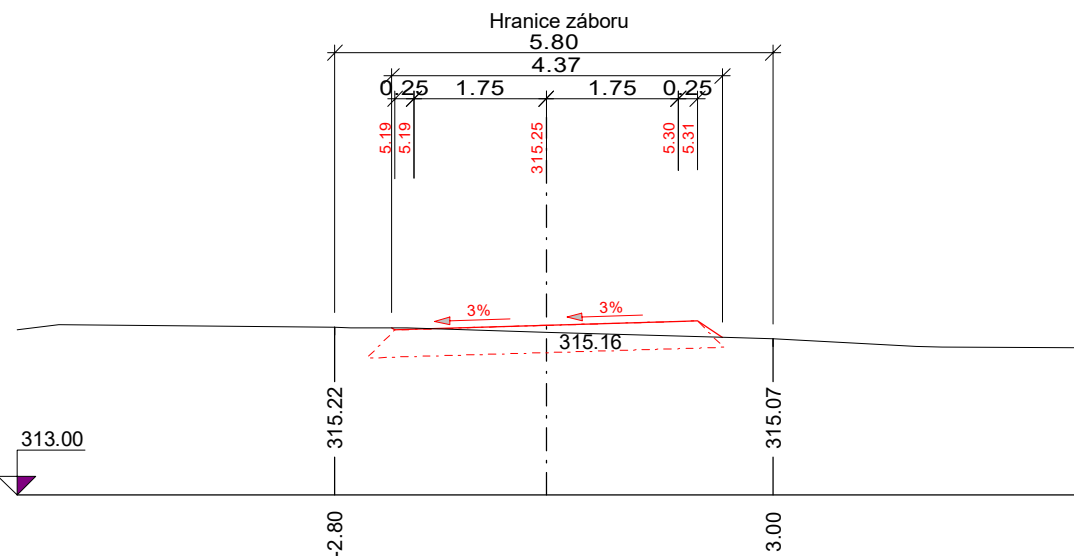
3 - KM 0.10000



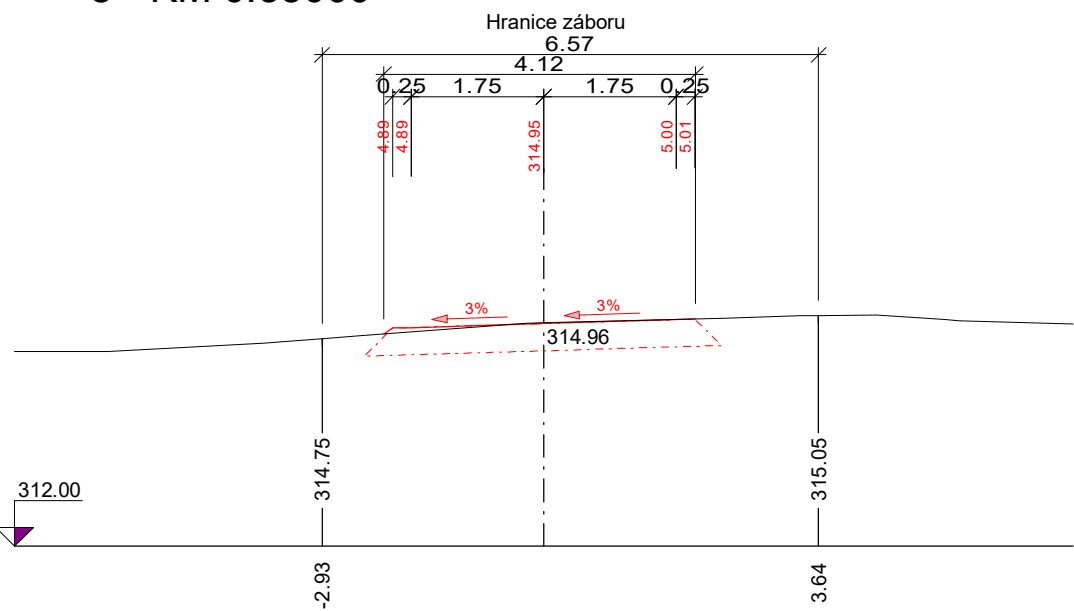
7 - KM 0.30000



4 - KM 0.15000



8 - KM 0.35000



VYPRACOVALA		ZODP. PROJEKTANT		GEODETICKÉ SDRUŽENÍ s.r.o. Pod Anenskou 245, 261 01 Příbram www.geodetpb.cz	
OKRES: Liberec	OBEC: Pertoltice			STUPEŇ	PSZ
KATASTRÁLNÍ ÚZEMÍ: Horní Pertoltice	Státní pozemkový úřad KPÚ pro Liberecký kraj Pobočka Liberec DOKUMENTACE TECHNICKÉHO ŘEŠENÍ PSZ Polní cesta VC4a PŘÍČNÉ ŘEZY			ČÍSLO ZAKÁZKY	4006/2017
ODBĚRATEL:				DATUM	04/2019
				FORMÁT	A2
				MĚŘÍTKO	Č. VÝKRESU
				1:100	15